

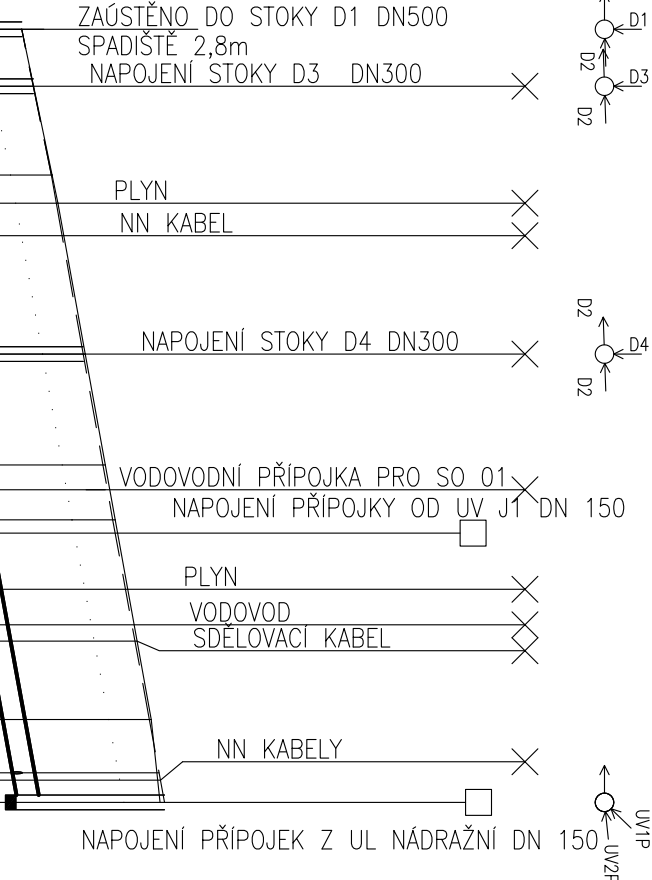

KATASTR	BENEŠOV
PARCELNÍ ČÍSLO	3311
DRUH POVrchU	TERÉN PO HTU
VZDALENOSTI ŠACHET	3,85  18.10
OZNAČENÍ ŠACHET	30.30
	8

SMĚROVÉ POMĚRY

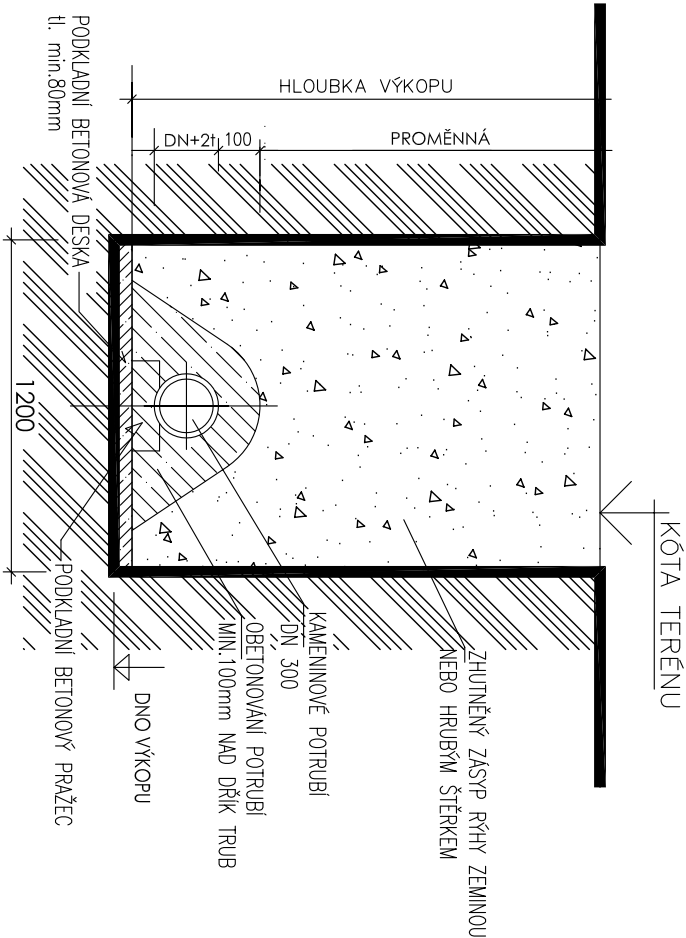
LEGENDA TYPŮ ČAR  
PŮVODNÍ TERÉN  
HRUBÉ TERÉNNÍ ÚPRAVY  
UPRAVENÝ TERÉN

MĚŘÍTKA 1:500/100

## PODÉLNÝ PROFIL STOKA D2



## ULOŽENÍ KAMENINOVÉHO KANALIZAČNÍHO POTRUBÍ VZOR – BUDE UPRAVENO DLE DOPORUČENÍ VYBRANÉHO VÝROBCE TRUB



PRO NAPOJENÍ PŘÍPOJKY UVJ1 VYSADIT ODBOČKU KT300/150/45

ZAKRESLENÍ STÁVAJÍCÍCH SÍTÍ JE POUZE INFORMATIVNÍ – JE NUTNÉ POŽADAT SPRÁVCE O VYTÝČENÍ V TERÉNU

PŘED ZAHÁJENÍM PRACÍ JE NUTNÉ PROVÉST PŘESNÉ ZAMĚŘENÍ STÁVAJÍCÍCH SÍTÍ A VEDENÍ STOKY PŘÍPADNĚ UPRAVIT


PŘI ZPRACOVÁNÍ TĚTO DOKUMENTACE NEJSOU K DISPOZICI POŽADAVKY PROVOZOVATELE KANALIZAČNÍ SÍTĚ VE MĚSTĚ

– PŘÍPADNĚ NUTNO ZOHLEDNIT PŘI REALIZACI

PŘED ZPRACOVÁNÍM DOKUMENTACE NEBYL V DANÉM MÍSTĚ PROVEDEN GEOLOGICKÝ PRŮZKUM

– UVADĚNÉ ÚDAJE JSOU POUZE PŘEDPOKLAD


±0,000 = 364,80 m n.m. B.p.v.

generální projektant	projektant části
 <b>Atelier 99 s.r.o.</b> Purkyňova 71/99 612 00 Brno	Ing. František Štindl Ulička 121 664 58 Prace

architekt	Ing.Arch. Zdeněk Bureš	vyracoval	Ing. František Štindl
HIP	Ing.Arch. Zdeněk Bureš	kreslil	Ing. František Štindl
kontroloval	Ing. Josef Pirochta	zodp. projektant	Ing. František Štindl
stavebník	město Benešov		
místo stavby	ulice Nádražní a okolí		

## Terminál Benešov

objekt	10 SPLAŠKOVÁ KANALIZACE		
část	D2.2. VODOVOD, KANALIZACE, ODLUČOVAČ		
název stavby	PODÉLNÝ PROFIL - STOKA D2		
název dokumentu	číslo přílohy		



dokument	15-23
datum	08/2016
formát	2 x A4
stupeň	PROVEDENÍ STAVBY
revize	00

měřítko 1:500/100

D2.2.04